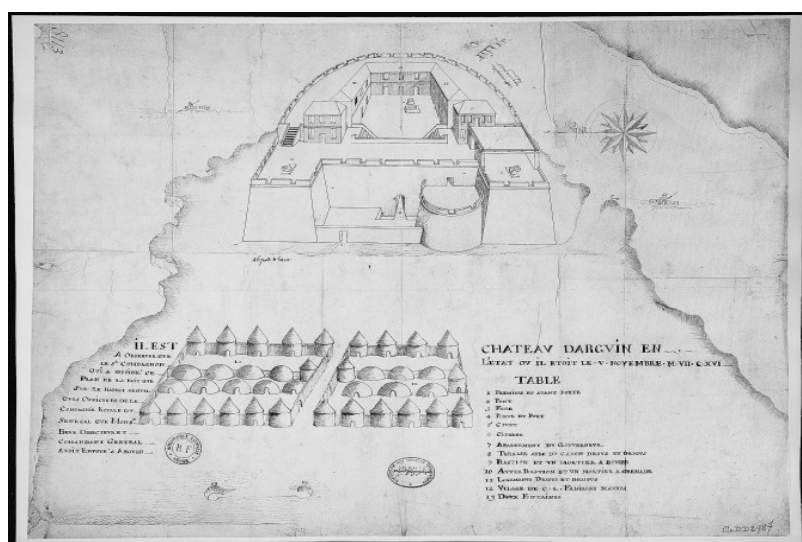
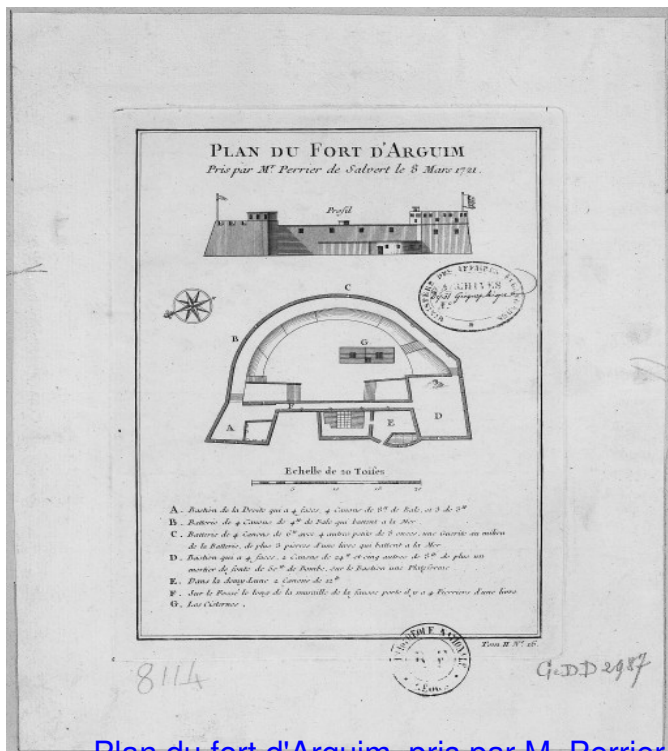


Si voyager, venir au Parc National du Banc d'Arguin, nécessite une préparation matérielle, une préparation intellectuelle est également nécessaire. Nous vous proposons ici quelques pistes de lecture, facilement accessible, et libre d'utilisation. Autant d'éléments qui, nous l'espérons, seront d'excellents moyens de préparer votre déplacement sur le Parc en parfait accord avec l'éthique de l'écotourisme mis en œuvre au Banc d'Arguin : non seulement visite respectueuse des hommes et de leur territoire, mais également compréhension de ceux-ci dans l'espace et dans le temps. Ces documents sont disponibles au téléchargement et renvoient à [Gallica](#), bibliothèque numérique de France. Pour ce faire, cliquez sur le lien qui vous intéresse et suivez les indications données.

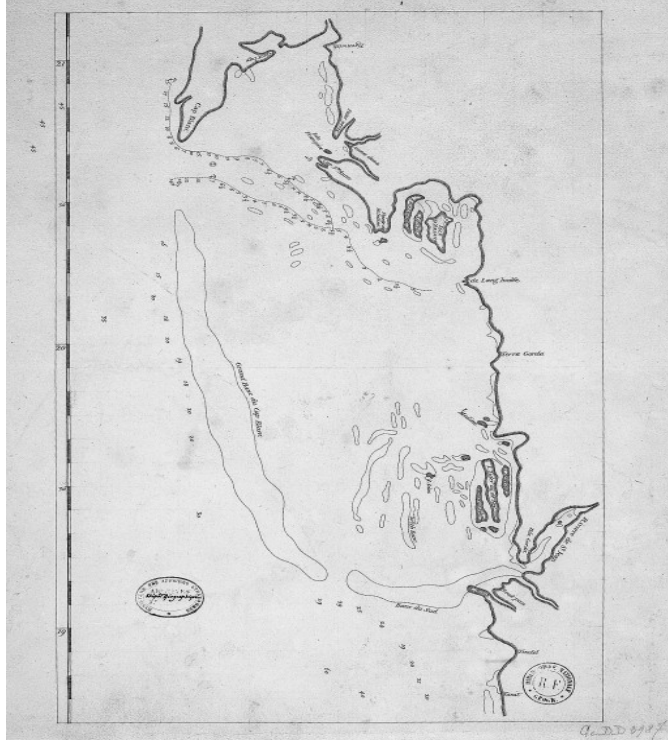
### Cartes anciennes représentant le Banc d'Arguin:



- [Chateau d'Arguin en l'Etat où il étoit le 5 novembre 1716](#)



[Plan du fort d'Arguim pris par M. Perrier de Salvert, 1721](#)



[1700 Cartes d'Afrique aux environs d'Arguin, du cap Blanc & de la rivière de St-Jean, vers](#)

